

LEGENDA

LIMITE

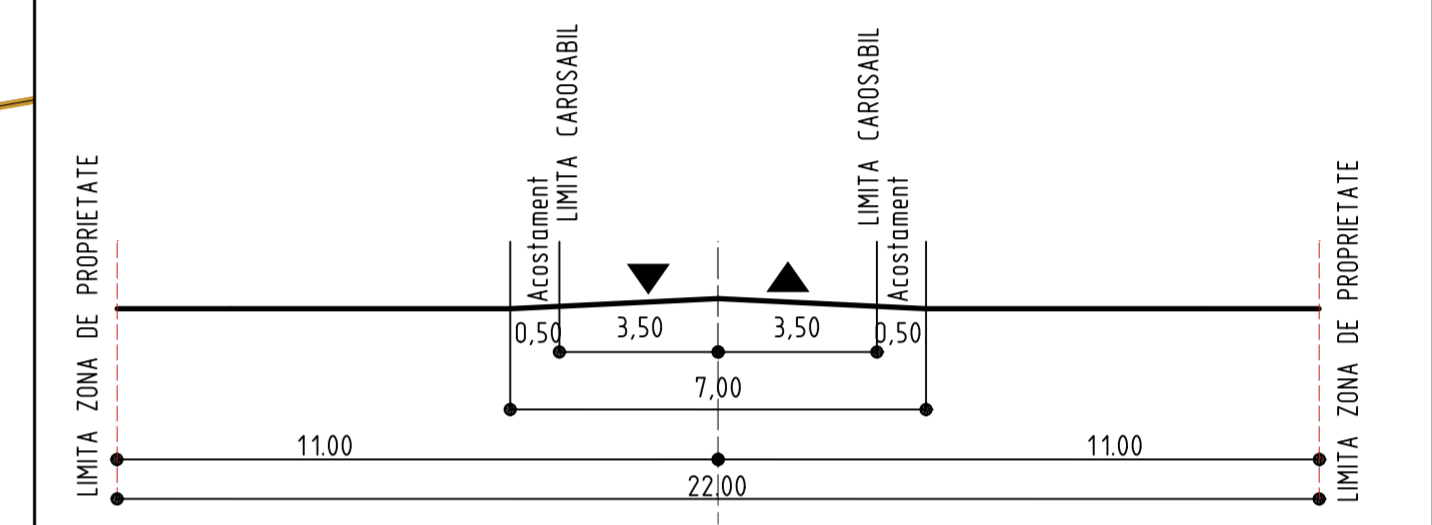
- LIMITA UAT COMUNA GIUVARASTI
- LIMITA INTRAVILANULUI EXISTENT
- LIMITA INTRAVILANULUI PROPUȘ

CAI DE COMUNICATIE

- DRUM NATIONAL (DN54)

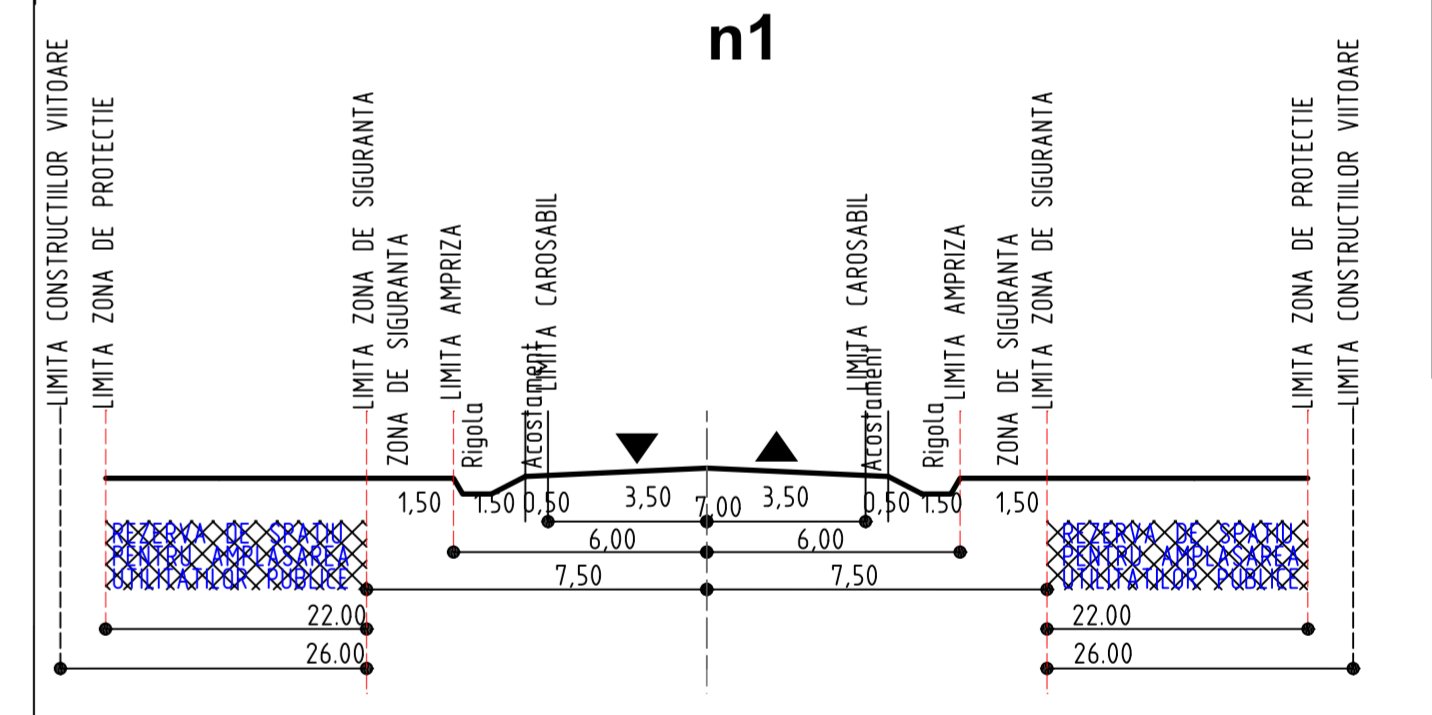
PROFIL EXISTENT **DN 54**

DN 54 CARACAL- TURNU MAGURELE



PROFIL PROPUȘ **DN54**


DN54 CARACAL- TURNU MAGURELE



LIMITELE COMUNEI GIUVARASTI PE DN54

Limita UAT este cuprinsă
 pe partea stanga
 între km. 52+935- km. 55+333
 pe partea dreapta
 între km. 52+935- km. 53+827

OBSERVATII:
 - DN54 NU INTERSECTEAZA DRUMURI CLASIFICATE PE TERITORIUL ADMINISTRATIV AL COMUNEI GIUVARASTI
 - DN54 NU TRAVEARSEAZA TERITORIUL INTRAVILAN AL COMUNEI GIUVARASTI SI NICI NU SE FAC PROPUNERI DE INTRODUCERE IN INTRAVILAN A TERENURILOR AMPLASATE PE DN54

PROIECTANT GENERAL: URBAN OPEN GIS S.R.L.	BENEFICIAR COMUNA GIUVARASTI, JUDETUL OLT
 C.U.I. 34192482 J40/2669/2015 BUDUREȘTI, SECTOR 3	DENUMIRE PROIECT ACTUALIZARE PLAN URBANISTIC GENERAL COMUNA GIUVARASTI, JUDETUL OLT

SEF PROIECT	URB. GEORGIANA PIRVU	DENUMIRE PLANSA	CAI DE COMUNICATIE
PROIECTAT/ DESENAT	URB. GEORGIANA PIRVU URB. NICOLAE NEGREA		

PROIECT	FAZA	PLANSĂ	DATA	SCARA
DU11	P.U.G.	3.3	DECEMBRIE 2017	1: 5.000

