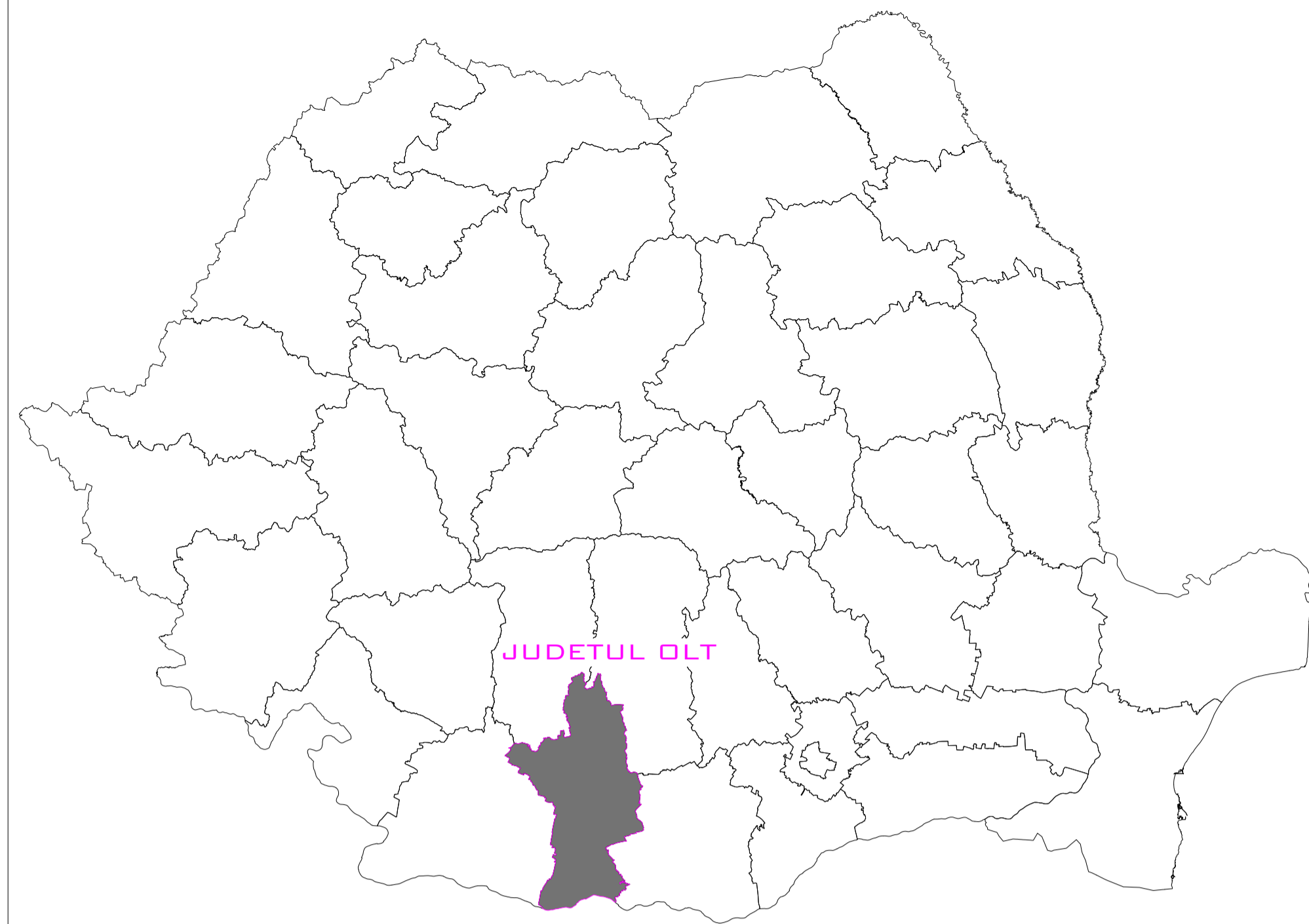
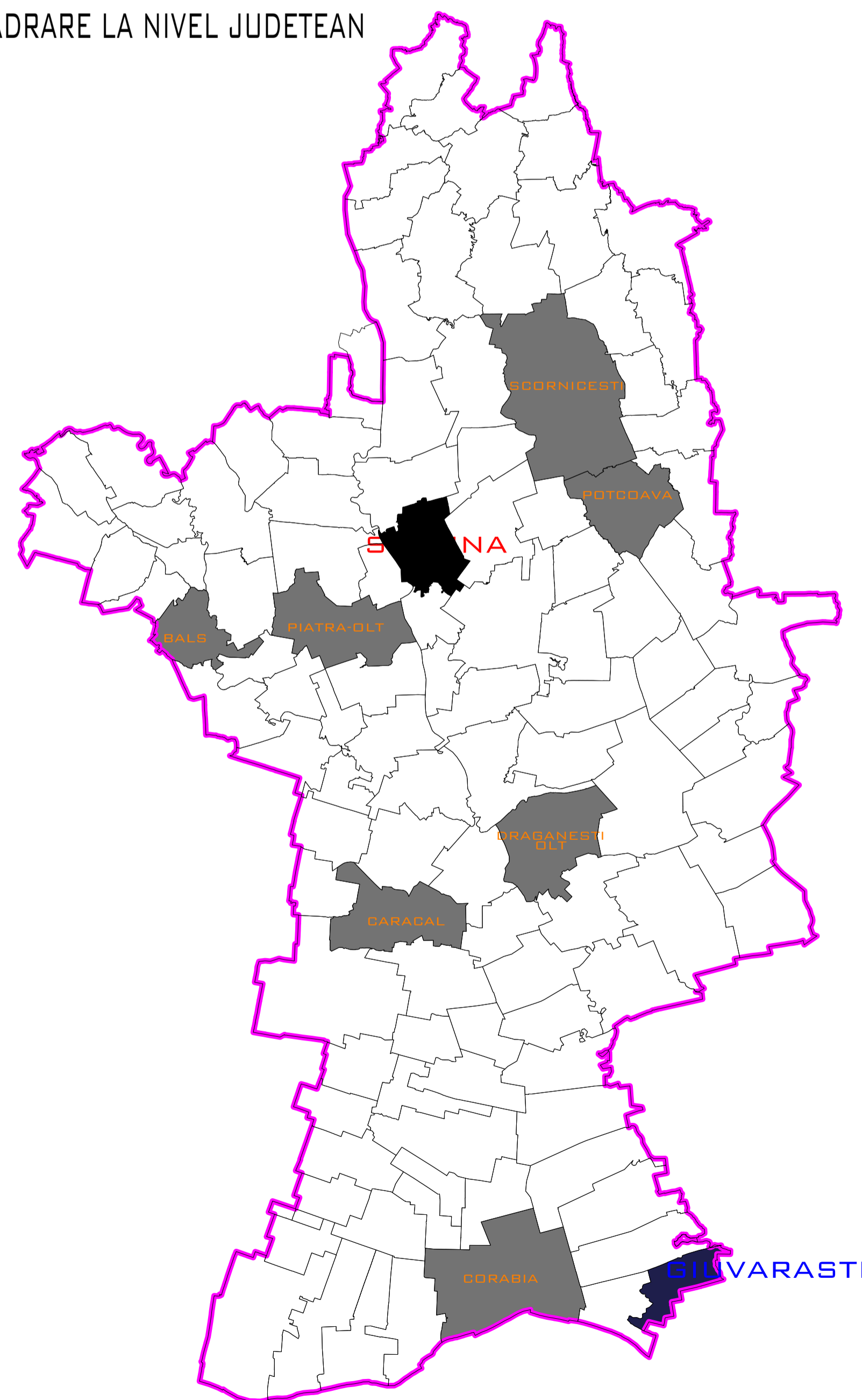


INCADRARE LA NIVEL NATIONAL



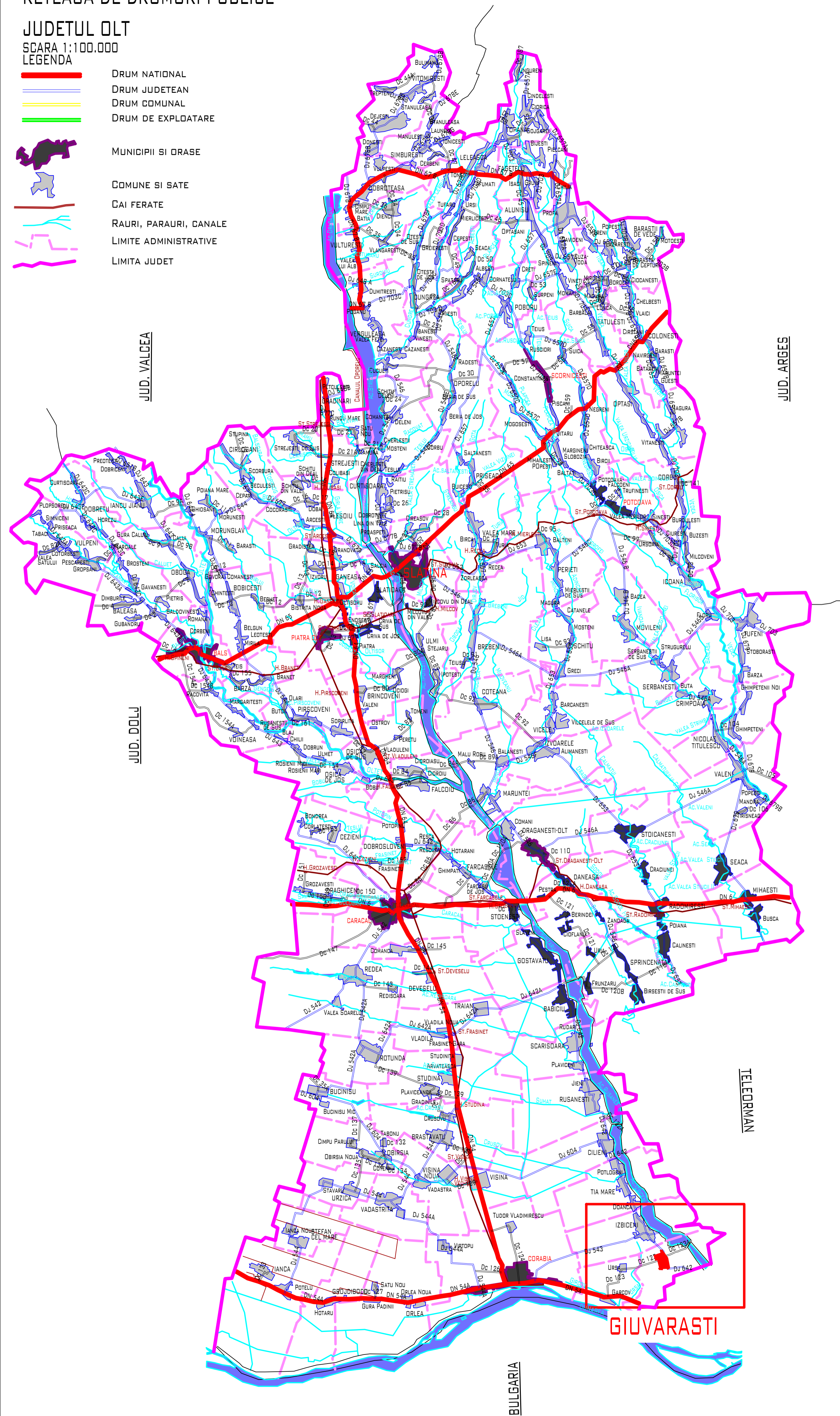
INCADRARE LA NIVEL JUDETEAN



RETEAUA DE DRUMURI PUBLICE

JUDETUL OLT
SCARA 1:100.000
LEGENDA

- DRUM NATIONAL
- DRUM JUDETEAN
- DRUM COMUNAL
- DRUM DE EXPLOATARE
- MUNICIPII SI ORASE
- COMUNE SI SATE
- CAI FERATE
- RAURI, PARAURI, CANALE
- LIMITE ADMINISTRATIVE
- LIMITA JUDET



JUDETUL OLT ESTE SITUAT IN SUDUL ROMANIEI PE CURSUL INFERIOR AL RAULUI CE I-A DAT NUMELE SI FACE PARTE DIN CATEGORIA JUDETELOR RIVERAN FLUVIULUI DUNAREA CE REPREZINTA CORIDORUL PAN-EUROPEAN DE TRANSPORT -VII. ESTE TRAVERSAT DE MERIDIANUL 24 GRADE LONGITUDINE ESTICA PE LINIA LOCALITATILOR IANGU JIANU BALDOVINESTI SI DE PARALELA 44 GRADE LATITUDINE NORDICA IN PARTEA DE SUD PE LINIA VLADILA SCARISOARA, MASURAND 138 KM PE DIRECTIA NORD-SUD SI 78 KM PE DIRECTIA EST -VEST.

JUDETUL SE COMPUNE DIN 112 U.A.T.: 2 MUNICIPII, 6 ORASE SI 104 COMUNE.

CA POZITIE ISTORICO-GEODRGRAFICA, FACE PARTE DINTRE VECHILE PROVINII ISTORICE OLTENIA SI MUNTENIA, AVAND O LEGATURA PERMANENTA CU VESTUL TARI, CU BANATUL PE VALEA DUNARII, CU TRANSILVANIA PE VALEA OLTULUI, IAR PRIN PORTUL DUNAREAN CORABIA ARE IESIRE LA MAREA NEAGRA. SPRE NORD SE INVECINEAZA CU JUDETUL VALCEA, IN EST CU JUDETUL ARGES SI TELEORMAN, LA VEST CU JUDETUL DOLJ. IN PARTEA DE SUD, PE O LUNGIME DE 47 KM, DUNAREA FACE HOTARUL TARI CU BULGARIA.

COMUNA GIUVARASTI ESTE SITUATA IN SUDUL JUDETELUI OLT, PE MALUL DREPT AL OLTULUI, LA LIMITA CU JUDETUL TELEORMAN. COORDONATELE GEOGRAFICE SUNT: 43° 47' 47" N SI 24° 41' 21" E.

IN TERITORIUL, VECINATATILE SUNT:

-LA NORD: SATUL IZBICENI, COMUNA IZBICENI, JUDETUL OLT;
-LA SUD: SATUL MOLDOVENI, COMUNA ISLAZ, JUDETUL TELEORMAN;

-LA VEST: SATUL URSA, COMUNA GARCOV, JUDETUL OLT
-LA EST: VALEA OLTULUI (VIS-A-VIS: SATUL PRUNDU, COMUNA LUNCA, JUDETUL TELEORMAN).

DIN PUNCT DE VEDERE ADMINISTRATIV, COMUNA ARE UN SINGUR SAT: GIUVARASTI. STRABATUTA PE DIRECTIA NORD-SUD DE DRUMUL JUDETEAN DJ 642, COMUNA ESTE POZITIONATA LA CCA. 100 KM FATA DE RESEDINTA DE JUDET, MUNICIPIUL SLATINA, LA CCA. 18 KM FATA DE ORASUL CORABIA SI CCA. 25 KM FATA DE MUNICIPIUL TURNU MAGURELE. DJ 642 FACE LEGATURA INTRE GIUVARASTI - PRIN COMUNA ISLAZ DIN JUDETUL TELEORMAN - CU DN 54, CATRE MUNICIPIUL TURNU MAGURELE. DE ASEMENEA, PRIN DC 123 SE RELATIONEAZA COMUNA GIUVARASTI CU SATUL URSA DIN COMUNA GARCOV, RESPECTIV PRIN DN 54, CU ORASUL CORABIA.

POPULATIA LA RECENSAMINTELE DIN ANII 1948, 1956, 1966, 1977, 1992, 2002 SI 2011 - CATEGORII DE LOCALITATI SI JUDETE

JUDETUL	POPULATIA LA RECENSAMINTE						
	25 IAN.	21 FEB.	15 MARTIE	5 IAN.	7 IAN.	18 MARTIE	20 OCT.
	1948	1956	1966	1977	1992	2002	2011
A	1	2	3	4	5	6	7
OLT	442442	458982	476513	518804	523291	489274	436400
MUNICIPII SI ORASE	47928	53643	68566	122603	205016	186542	170554
COMUNE	394514	405339	407947	396201	318275	302732	265846

PUG COMUNA GIUVARASTI JUDETUL OLT

PLANSĂ O.D. INCADRARE IN TERITORIUL

PROIECTANT GENERAL: URBAN OPEN GIS S.R.L.		BENEFICIAR COMUNA GIUVARASTI, JUDETUL OLT	
		DENUMIRE PROIECT ACTUALIZARE PLAN URBANISTIC GENERAL COMUNA GIUVARASTI, JUDETUL OLT	
SEF PROIECT	URB. GEORGIANA PIRVU	DENUMIRE PLANSĂ INCADRARE IN TERITORIUL	
PROIECTAT/ DESENAT	URB. GEORGIANA PIRVU URB. NICOLAE NEGREA		
PROIECT DUI 1	FAZA P.U.G.	PLANSĂ O.D.	DATA MARTIE 2017
			SCARA